







LÉGENDE CORINE AND LAND COVER

1. Territoires artificialisés




11. Zones urbanisées

-  111. Tissu urbain continu
-  112. Tissu urbain discontinu



12. Zones industrielles ou commerciales et réseaux de communication

-  121. Zones industrielles et commerciales
-  122. Réseaux routier et ferroviaire et espaces associés
-  123. Zones portuaires
-  124. Aéroports

13. Mines, décharges et chantiers




-  131. Extraction de matériaux
-  132. Décharges
-  133. Chantiers

14. Espaces verts artificialisés, non agricoles

-  141. Espaces verts urbains
-  142. Equipements sportifs et de loisirs

2. Territoires agricoles

21. Terres arables

-  211. Terres arables hors périmètres d'irrigation
-  212. Périmètres irrigués en permanence
-  213. Rizières

22. Cultures permanentes

- 221. Vignobles
- 222. Vergers et petits fruits
- 223. Oliveraies

23. Prairies

- 231. Prairies

24. Zones agricoles hétérogènes

- 241. Cultures annuelles associées aux cultures permanentes
- 242. Systèmes culturaux et parcellaires complexes
- 243. Surfaces essentiellement agricoles, interrompues par des espaces naturels importants
- 244. Territoires agro-forestiers

3. Forêts et milieux semi-naturels

31. Forêts



- 311. Forêts de feuillus
- 312. Forêts de conifères
- 313. Forêts mélangées

32. Milieux à végétation arbustive et/ou herbacée

- 321. Pelouses et pâturages naturels
- 322. Landes et broussailles
- 323. Végétation sclérophylle
- 324. Forêt et végétation arbustive en mutation



33. Espaces ouverts, sans ou avec peu de végétation

- 331. Plages, dunes et sable
- 332. Roches nues
- 333. Végétation clairsemée




-  334. Zones incendiées
-  335. Glaciers et neiges éternelles

4. Zones humides

41. Zones humides intérieures



-  411. Marais intérieurs
-  412. Tourbières

42. Zones humides maritimes




-  421. Marais maritimes
-  422. Marais salants
-  423. Zones intertidales

5. Surfaces en eau

51. Eaux continentales

-  511. Cours et voies d'eau
-  512. Plans d'eau

52. Eaux maritimes

-  521. Lagunes littorales
-  522. Estuaires
-  523. Mers et océans